

## KOVÁCSVÁGÁS KÖZSÉG ÚJ TELEPÜLÉSRENDEZÉSI ESZKÖZÖK ELKÉSZÍTÉSÉNEK ELŐZETES TÁJÉKOZTATÁSI TERVDOKUMENTÁCIÓJA

Egyeztetési dokumentáció az „egyes tervek, illetve programok környezeti vizsgálatáról” szóló 2/2005. (I.11.) Korm. rendelet szerinti környezeti vizsgálat lefolytatásáról



# KOVÁCSVÁGÁS

**NYÍRSÉGTERV KFT.**

Cím: 4431. Nyíregyháza, Mackó u. 6.

Tel/fax: 42/421-303

E-mail: [nyirsegterv@gmail.com](mailto:nyirsegterv@gmail.com)

Web: [www.nyirsegterv.hu](http://www.nyirsegterv.hu)

## 2. ALÁÍRÓLAP

# KOVÁCSVÁGÁS KÖZSÉG ÚJ TELEPÜLÉSFEJLESZTÉSI KONCEPCIÓ ÉS ÚJ TELEPÜLÉSRENDEZÉSI ESZKÖZÖK ELKÉSZÍTÉSÉNEK KÖRNYEZETI ÉRTÉKELÉS TÁJÉKOZTATÁSI TERVDOKUMENTÁCIÓJA

Generál tervező: NYÍRSÉGTERV KFT.  
Székhely: 4431. Nyíregyháza, Mackó u. 6. sz.  
Iroda: 4400. Nyíregyháza, Szegfű u. 73.sz.  
Telefon/fax: (42) 421-303  
Mobil: (06-30) 307-7371  
E-mail: [nyirsegterv@gmail.com](mailto:nyirsegterv@gmail.com)

Vezető településrendező tervező



.....  
**Dudás Ede**  
építészmérnök, építész tervező szakmérnök  
okl. településmérnök  
TT-15-0303

Témafelelős



.....  
**Fazekasné Jánócsik Zsuzsanna**  
építőmérnök

Nyíregyháza, 2019. április hó

## 3. TARTALOMJEGYZÉK

1. Címlap
2. Aláírólap
3. Tartalomjegyzék
4. Előzmények
5. Térképek
6. Képviselőtestületi döntés

Tervszám: NYT-TRT-19/2.

## 4. ELŐZMÉNYEK

### A rendezés célja

Kovácsvágás Község Önkormányzata a döntött új településfejlesztési koncepció és új településrendezési eszközök készítéséről, az épített környezet alakításáról és védelméről szóló többször módosított 1997. évi LXXVIII. törvény (továbbiakban Étv.), az „országos településrendezési és építési követelményekről” szóló szintén többször módosított 253/1997. (XII. 20.) Korm. számú kormányrendelet (továbbiakban OTÉK) figyelembevételével. A tervezés során „a településfejlesztési koncepcióról, az integrált településfejlesztési stratégiáról és a településrendezési eszközökről, valamint egyes településrendezési sajátos jogintézményekről” szóló 314/2012. (XI. 8.) Korm. rendelet (továbbiakban Kormányrendelet) előírásait alkalmazzuk.

### A rendezés oka

Az építési jogszabályok az előző településrendezési terv óta számos elemükben, 2013. január 1.-től pedig alapvetően megváltoztak. Módosított építési törvény lépett életbe, amelynek kapcsán megváltoztak a végrehajtáshoz kötődő rendeletek és az OTÉK is. A településrendezési tervek tartalmáról és az egyeztetési eljárásról hatályba lépett „a településfejlesztési koncepcióról, az integrált településfejlesztési stratégiáról és a településrendezési eszközökről, valamint egyes településrendezési sajátos jogintézményekről” szóló 314/2012. (XI. 8.) Korm. rendelet előírásai új jelkulcsrendszert vezettek be. Az előző jogszabályok szerint készült tervek 2018. december 31.-ig lesznek használhatók. Az Országos Területrendezési Tervről szóló 2003. évi XXVI. törvényt (továbbiakban: OTrT törvény) az Országgyűlés 2003-ban fogadta el. A törvény első átfogó módosítására 2008-ban került sor. Az OTrT törvény 29. §-a úgy rendelkezik, hogy a terv felülvizsgálatát legalább 5 évente el kell végezni. Ennek megfelelően a törvény soron következő módosítása 2013-ban megtörtént: az Országgyűlés a módosító javaslatot 2013. december 9-én elfogadta. Az Országgyűlés 2018. december 12-én elfogadta Magyarország és egyes kiemelt térségeinek területrendezési tervéről szóló 2018. évi CXXXIX. törvényt, amelynek területrendezési terveket érintő fejezetei 2019. március 15-től hatályosak.

A B.-A.-Z. Megyei Önkormányzat 10/2009. (V.5.) önkormányzati rendelettel hagyta jóvá Borsod-Abaúj-Zemplén Megyei Területrendezési tervét (MTrT). Ennek felülvizsgálata remélhetőleg 2019.-ben hatályba léphet. A területrendezési terv és a településrendezési terv összhangját igazoló munkarészt, illetve vizsgálatot – mint a módosítás kötelező alátámasztó szakági munkarészt (vizsgálati térképet, leírást) – a megyei tervi tervvel összhangban kell elkészíteni. A fenti jogszabályok, valamint a Község életében, lehetőségében – az előző terv óta – történt változások tették szükségessé Kovácsvágás Község településrendezési tervnek hatályos jogszabályok szerint történő elkészítését. Az Étv. szerint – a településrendezés alapvető célja, hogy a települési környezet rendezettebbé, azaz komfortosabbá, működőképesebbé, egészségesebbé, biztonságosabbá és esztétikusabbá váljon. A településrendezés fontos eszközei a településfejlesztési koncepció, a településszerkezeti terv, a helyi építési szabályzat és a szabályozási terv.

A felsoroltak közül a településfejlesztési koncepció készül, melyet a Képviselőtestület határozattal hagyja jóvá. Az elfogadásra kerülő településfejlesztési koncepció meghatározza a Község hosszú távú fejlesztésének tartalmát és irányait. Felvázolja a Község jövőképét, a fejlesztendő ágazatokat, a fejlesztések mértékét. Mivel a Kormányrendelet 2.sz. melléklete teljesen új tematikát adott ki az elkészítésére, ezért új koncepció elkészítése vált indokolttá.

A jelen tervezési folyamat következő fázisa a településszerkezeti terv és leírás elkészítésére irányul. A készülő településszerkezeti terv célja a településfejlesztési koncepcióban megjelölt fejlesztési irányok és feladatok alapján Kovácsvágás Község településszerkezetének, terület-felhasználásának, települési örökség védelmének koncepcionális meghatározása, a településfejlesztési elhatározások területi következményeinek rögzítése.

A településszerkezeti tervet követő Helyi Építési Szabályzat és Szabályozási Terv célja a településfejlesztési koncepció és településszerkezeti terv átfogó elhatározásainak jogi eszközökkel történő érvényesítése, azaz az egyes telkek használatának, beépítésének, a természeti, táji és épített környezeti értékek védelmének, és a környezetvédelem követelményeinek jogi szabályozása. Helyi Építési Szabályzatot és a szabályozási tervet, a településszerkezeti terv alapján a települési önkormányzat képviselő-testülete dolgoztat ki, és rendelettel állapít meg.

A szabályozási terv és Helyi Építési Szabályzat készítésének célja Kovácsvágás Község épített és természeti környezetének megőrzése, az értékvédelem és a fenntartható fejlődés szempontjainak figyelembe vételével. A településrendezés során biztosítani kell a területeknek a közérdeknek megfelelő felhasználását a jogos magánérdekekre tekintettel, az emberhez méltó környezet folyamatos alakítását, értékeinek védelmét.

A területen országosan és helyi szinten védett természeti és építészeti értékek találhatóak, számos településrész arculata védendő, emellett több lakóház helyi védelemre javasolt, melyet az értékvédelmi rendelet már kezel, illetve a kialakult településszerkezet is megőrzendő, ezek megfelelő kezelése, településrendezési eszközökkel megoldható védelme a területen a helyi építési szabállyal lesz teljes.

A Kormányrendelet 28.§ (6) bekezdése alapján:

*„...a koncepció, a stratégia, a településrendezési eszköz egyszerre történő készítése vagy módosítása esetén az egyeztetési eljárás történhet párhuzamosan vagy egy eljárásban. Az egy eljárásban történő véleményeztetés során a településrendezési eszköz egyeztetési szabályai szerint kell az egyeztetési eljárást lefolytatni.”*

**Mindezek alapján a településfejlesztési koncepció és településrendezési terv készítése, és annak egyeztetése egy eljárás keretében történik. Jelen előzetes véleményezési dokumentáció mindkét témakörben releváns.**

#### **A rendezés várható hatásai**

Kovácsvágás Község eszközeinek elkészítését követően, a hatályba lépésétől a fentebb említett fő problémacsoportok rendezése várható, azaz településszerkezeti, településképi és épített értékek megfelelő kezelésének, megőrzésének elősegítése, valamint a tervezett fejlesztési elemek kialakítása, az értékes településszerkezet megtartása mellett. A településrendezési terv elkészítését követően, és annak eredményeképpen a Község települési területének szerkezete a korábban jóváhagyott tervekhez képest módosulni fog, ugyanakkor az így kialakuló településszerkezet racionális és rendezett lesz. A település arculata egyedi marad, a települési környezetvédelmi szempontok érvényre juttatásához szükséges településszerkezeti elemek is megvalósulnak.

A fentiekén túl az önkormányzat, településrendezési eszközök segítségével kívánja a munkahelyteremtő vállalkozó funkciót erősíteni a településen, ezért jelenlegi módosítások célja a nemcsak a települési lakosság településrendezési javaslatainak tervi megfogalmazása, hanem a gazdasági célú tevékenység építészeti-műszaki kereteinek véglegesítése, illetve a szükséges infrastrukturális és környezetvédelmi beruházások feltételeinek biztosítása.

Fontos szempont, hogy az önkormányzat, a település lakói és a tervezők szorosan együttműködve, együtt tervezve, közösen készítsék el a településrendezési eszközöket. Igények a lakosság részéről is jelentkeztek, és a tervezés folyamán jelentkezhetnek. A tervezés során a végső cél minden esetben a települési környezet minőségének és a települési lakosság életminőségének javítása legyen. Ez az időszak az egyeztetés időszaka, az önkormányzatnak igen nagy felelőssége és sok feladata van abban, hogy a tervet a település lakói magukénak érezzék, valóban úgy gondolják, hogy a terv értük van, és az ő céljaikat tükrözi. Az igények ütköztetésénél elsődleges cél a közösségi érdek megfogalmazása. Az önkormányzat feladata: A terv készítésének megkezdéséről, és a tervezett fejlesztésekről tájékoztatni az érintett lakosságot (helyi újság, televízió, internet, személyes megkeresés, közmeghallgatás stb.).

**Mindezen fejlesztések megvalósíthatósága érdekében, a település önkormányzata a Község településfejlesztési és településrendezési eszközeinek készítése mellett döntött.**

## Településrendezési tervek ütemezése

### *I. ütem - Előkészítő feladatok*

Alaptérképek tervi alapanyagok beszerzése, előállítása, előzetes egyeztetési dokumentáció.

### *II. ütem - Vizsgálatok készítése*

A részletes vizsgálat, mely egy-egy szakterület témába vágó eddigi vizsgálati, elemző munkáit gyűjti össze, ill. egészíti ki. Célja a települési adottságok sokoldalú aktuális feltárása, a települési önismeret elősegítése, a terveket befolyásoló elemek, ismeretek – tervezést támogató rendszerezése, valamint a fejlesztési, rendezési szándékok összegyűjtése, rendszerezése.

### *III. ütem – Településfejlesztési koncepció készítése.*

A településfejlesztési koncepciót a képviselőtestület határozattal fogadja el.

### *IV. ütem - Településszerkezeti terv készítése*

Két szakaszban

- az egyeztetési dokumentáció,

- jóváhagyási dokumentáció (az egyeztetések – hatóságok, érdekelt államigazgatási szervek, civil szervezetek stb. – lezárását követően a szükséges, ill. indokolt átvezetéseket tartalmazza) a második szakaszban kerül dokumentálásra. A településszerkezeti tervet a képviselőtestület határozattal fogadja el.

### *V. ütem - Szabályozási tervek és a helyi építési előírás készítése*

Két szakaszban készül,

- egyeztetési dokumentációként,

- jóváhagyási dokumentációként.

Jóváhagyás a testület részéről rendelettel történik.

**A jóváhagyást követően a településnek településfejlesztési koncepciója, településszerkezeti terve és leírása, illetve belterületi és külterületi szabályozási terve és egy helyi építési előírás-rendelete lesz.**

**A 2.SZ. MELLÉKLETBEN FOGLALT SZEMPONTOK ALKALMAZÁSÁHOZ A RENDELKEZÉSRE ÁLLÓ ÉS AZ ÁLTALA ADHATÓ INFORMÁCIÓ**

**1. A TERV VAGY PROGRAM MILYEN MÉRTÉKBEN,**

- a) szab keretet tevékenységek későbbi megvalósítása lehetőségeinek a tevékenység telepítési helyére, jellegére, méretére, működési feltételeire vagy természeti erőforrás felhasználásának mértékére, helyére, elosztására vonatkozóan:  
Az új településrendezési terv új beépítésre szánt területet minimális mértékben jelöl ki, viszont meglévő beépítésre szánt területek bővítéseként, a természeti erőforrásokat, a jelenlegi használatot is figyelembe véve nem érinti.
- b) befolyásol más tervet vagy programot - ideértve azt is, ha az a tervhierarchiában elfoglalt helyéből következik -, azokra vonatkozóan előírásokat, szempontokat tartalmaz, vagy bármilyen más módon hatással lehet másik terv, illetve program tartalmára, megvalósítására:  
A hatályos megyei tervvel az összhang biztosított lesz
- c) fontos a környezeti megfontolások beillesztése szempontjából, különös tekintettel a fenntartható fejlődés elősegítésére:  
Az ökológiai hálózat elemeit, helyi védett értékeket nem érint a tervezett változtatás, a korrekció a fenntartható fejlődés elveivel teljes összhangban.
- d) vonatkozik olyan területre vagy kérdéskörre, ahol környezeti problémák vannak:  
Várhatóan nem jelentkeznek környezeti problémák.
- e) jelentős a környezettel kapcsolatos közösségi jogszabályok (mint pl. a hulladékgazdálkodással, vízgazdálkodással, vízgyűjtő-gazdálkodással összefüggő tervek, programok stb.) végrehajtása szempontjából:  
Vízgazdálkodással kapcsolatos jogszabályokat nem érint a tervezett módosítás.

**2. A VÁRHATÓ HATÁSOK,**

- a) időtartama, gyakorisága és bekövetkezésének valószínűsége, visszafordíthatósága alapján:  
Környezeti hatással nem kell számolni, visszafordíthatatlan környezeti beavatkozás nem történik.
- b) összeadódhatnak vagy felerősíthetik egymást:  
Nem lesznek egymással összeadódó, felerősítő hatások.
- c) az országhatáron átterjednek:  
Országhatáron átterjedő hatással nem kell számolni.
- d) olyan környezeti változásokat idézhetnek elő, amelyek az emberi egészségre, a környezetre kockázatot jelentenek (mint pl. a balesetek okozta változások stb.):  
Emberi egészségre, környezetre kockázatot jelentő hatással nem kell számolni.
- e) nagyságrendje és területi kiterjedése alapján (földrajzilag, illetve az érintett lakosság számát tekintve):  
Kiterjedése a település területe.
- f) olyan területet érintenek, amelyek hazai (országos vagy helyi), közösségi vagy más nemzetközi szintű védeltséget élveznek:  
Az igazgatási területen e módosítás, a természeti értékek, a védett területek és a védeltségre tervezett területekben nem változást jelent.

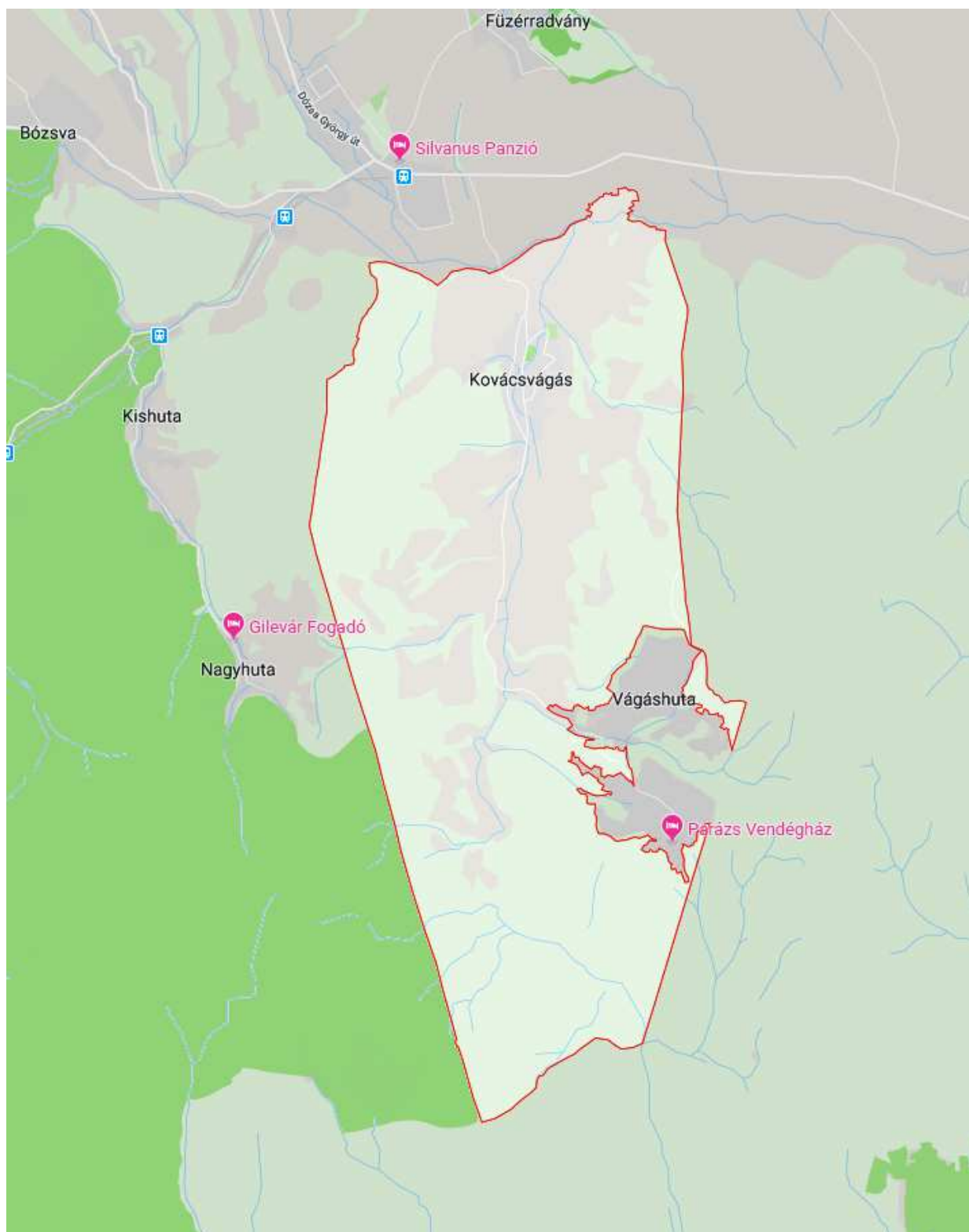
- g) feltételezhetően a 4. számú melléklet 3.5.2. és 3.6.2. pontjaiban felsorolt következményeket idézik elő:  
A tervezett változtatások olyan társadalmi, gazdasági folyamatokat váltanak ki, vagy ösztönöznek, amelyek közvetett módon kedvező környezeti következménnyel járhatnak (olyan befektetői, termelői vagy fogyasztói magatartást váltanak ki, vagy ösztönöznek, illetve egyéb olyan tendenciákat erősítenek, amelyek természeti erőforrások óvatos igénybevételéhez vezethetnek, olyan fajta beruházásokat, fejlesztési irányokat részesítenek előnyben, amelyek környezetkímélő fejlesztéseket vonzanak.
- h) miatt a vízgyűjtő-gazdálkodás egyes szabályairól szóló kormányrendeletben a vizekre és a védett területekre meghatározott környezeti célkitűzések elérése, illetve megtartása meghiúsul, a vizek vagy a védett területek állapotromlása következik be:  
Vizekben, védett vízbázisokban, védett területekben állapotromlás nem következik be.

**3. A VÁRHATÓAN ÉRINTETT TERÜLET ÉRTÉKES, ILLETVE SÉRÜLÉKENY, MERT,**

- a) a környezeti elemek, rendszerek vagy a kulturális örökség szempontjából különleges:  
A környezeti elemekben, rendszerekben szignifikáns változást nem okoz. Az épített környezet a tervezési területek környezetében nem számítanak értékes vagy sérülékeny területnek.
- b) a területen a környezetvédelmi határértékeket [Kvt. 4. § s), t), u) pontjai] elérő vagy azt meghaladó igénybevétel, kibocsátás, illetve szennyezettség van:  
Környezetvédelmi határértéket meghaladó igénybevétel, kibocsátás nem keletkezik.
- c) a terület hasznosítása, használata intenzív (mint pl. intenzív mezőgazdasági, erdőgazdasági termesztés, termelés, sűrűn beépített terület stb.).  
A területek jelenlegi hasznosítása, használata nem intenzív, a tervezett beépítés sem tekinthető igazán intenzívnek.

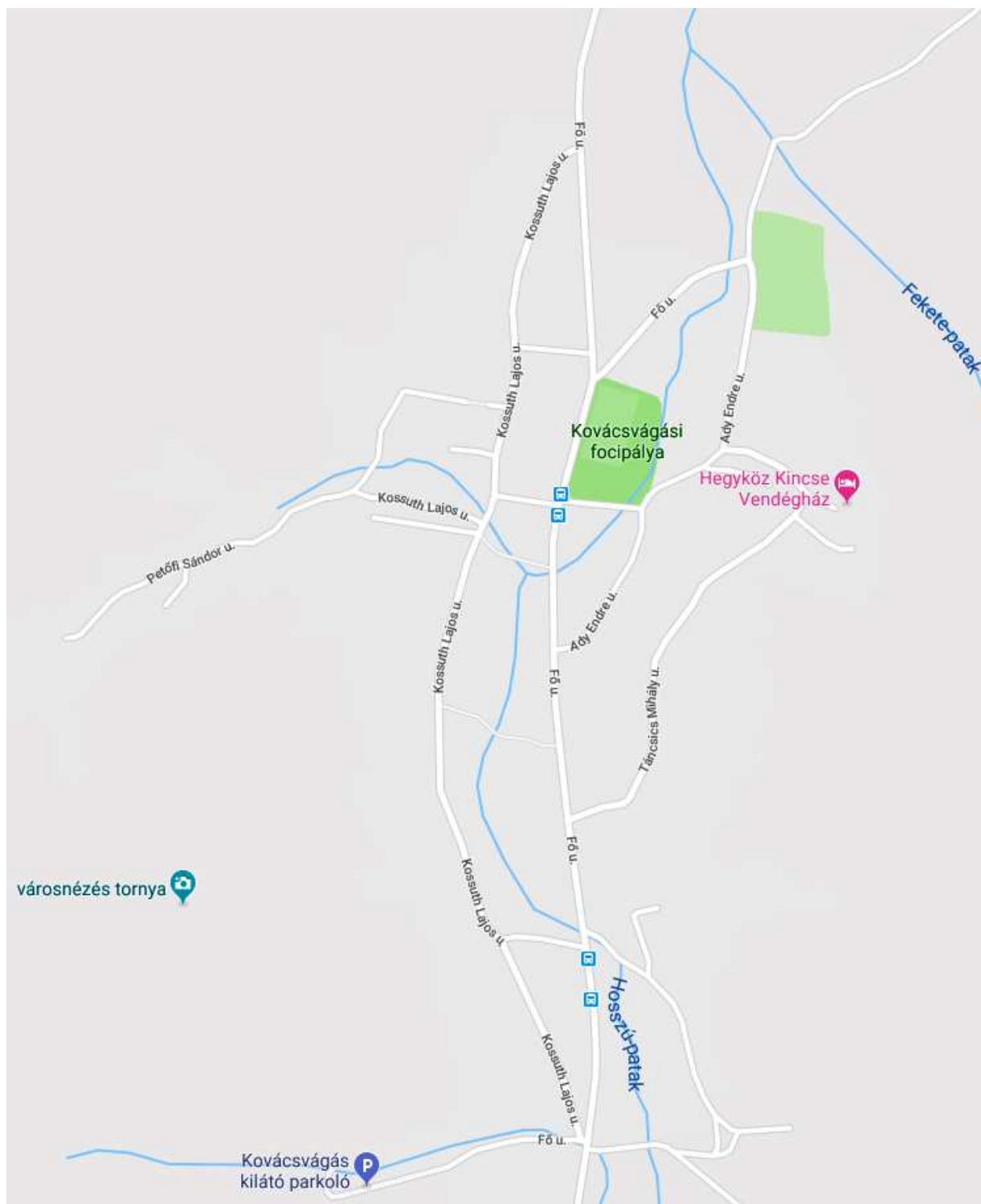
**A tervezett változtatások az egyes módosítással érintett területre gyakorolt környezeti hatás tekintetében a területek környezetének jelenlegi hasznosításával összhangban van, illetve a javasolt módosítások nem gyakorolnak a környezetükre negatív hatást, ezért érdemi változás nem következik be.**

## 5. TÉRKÉPEK

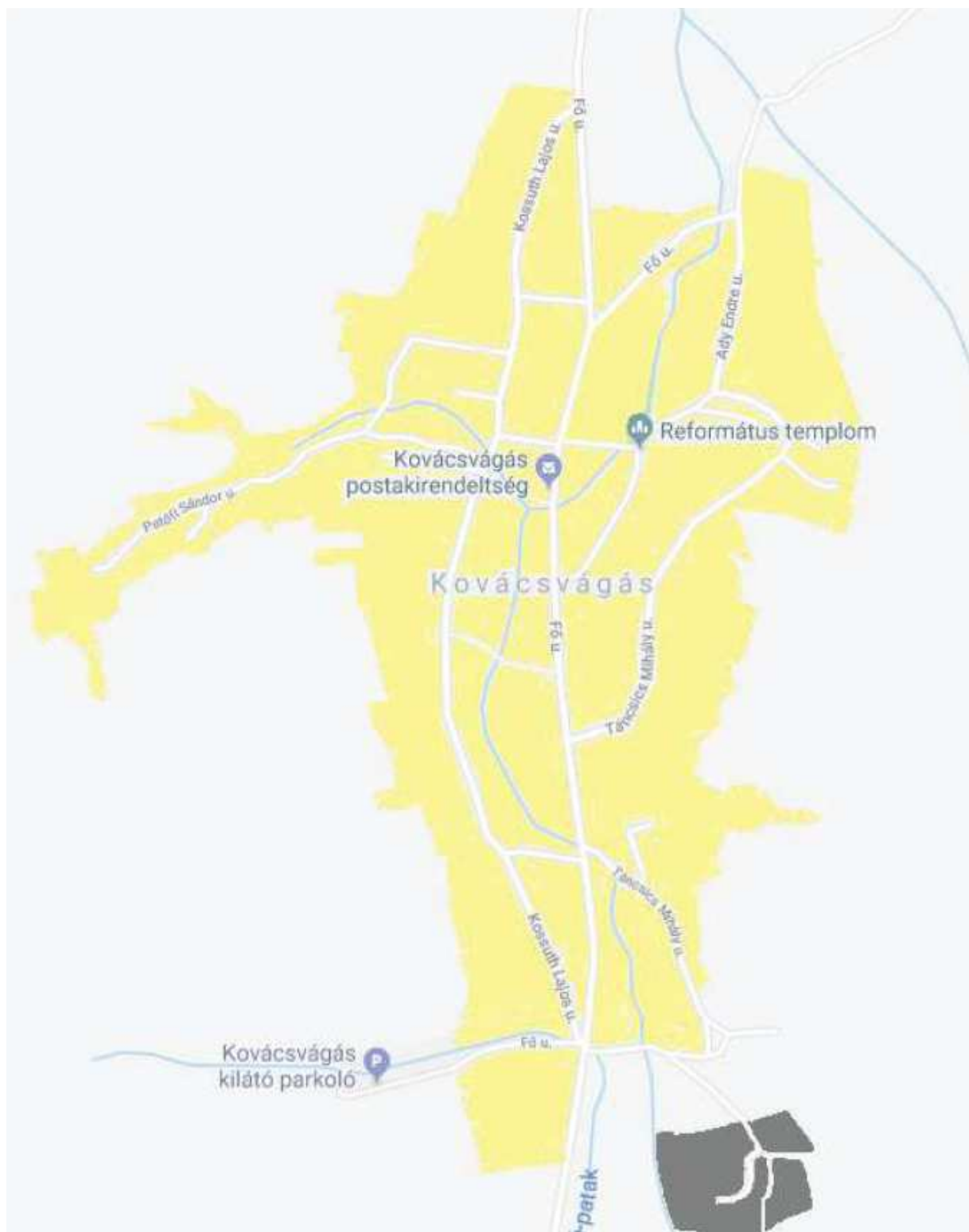






Átnézeti térkép teljes közigazgatási terület (forrás: [www.google.hu](http://www.google.hu))





Átnézeti térkép belterület (forrás: [www.google.hu](http://www.google.hu))



-  **TÖRTÉNETI TELEPÜLÉSRÉSZ**
-  **BEÉPÍTÉSRE NEM SZÁNT TERÜLET**
-  **VÍZGAZDÁLKODÁSI TERÜLET**
-  **GAZDASÁGI TERÜLET**

Eltérő karakterek lehatárolása (forrás: TAK)

## 6. TEMATIKA

A környezeti vizsgálatot a következő tematika alapján kívánjuk lefolytatni. A vázolt tematika a 2/2005. (I.11.) Korm. rendelet 4. sz. mellékletével megegyező tartalmú, azonban attól kismértékben eltérő formai szerkezetben.

1. A környezeti értékelés kidolgozási folyamatának ismertetése:

1.1. előzmények, különösen a tematika tartalma;

1.2. a tervezési folyamat más részeihez való kapcsolódása;

1.3. a környezeti értékelés készítése során tett javaslatok hatása a terv, illetve program alakulására;

1.4. a környezet védelméért felelős szervek és az érintett nyilvánosság bevonása, az általuk adott véleményeknek, szempontoknak a környezeti értékelés készítése során történő figyelembevétele, az indokok összefoglalása;

1.5. a környezeti értékelés készítéséhez felhasznált adatok forrása, az alkalmazott módszer korlátai, nehézségek (mint pl. technikai hiányosságok, bizonyos ismeretek hiánya stb.), az előrejelzések érvényességi határai, a felmerült bizonytalanságok.

2. A terv, illetve program és a kidolgozásukkor vizsgált változatok (a továbbiakban: változatok) rövid ismertetése:

2.1. a terv, illetve program céljainak, tartalmának összefoglaló ismertetése, kiemelve a környezeti értékelés készítése szempontjából fontos részeket;

2.2. a terv, illetve program összefüggése más releváns tervekkel, illetve programokkal;

2.3. a változatok közötti választás indokai, a választást alátámasztó vizsgálat rövid leírása.

3. A terv, illetve program, valamint a változatok megvalósítása környezeti hatásainak, következményeinek feltárása:

3.1. a terv, illetve program céljainak összevetése a terv, illetve program szempontjából releváns nemzetközi, közösségi, országos vagy helyi szinten kitűzött környezet- és természetvédelmi célokkal;

3.2. környezetvédelmi célok és szempontok megjelenése, illetve figyelembevétele a tervben, illetve programban;

3.3. a terv, illetve program céljainak egymás közti, illetve a releváns tervek, illetve programok (2.2.) céljaival való konzisztenciája környezeti szempontból;

3.4. a jelenlegi környezeti helyzet releváns, a tervvel, illetve programmal összefüggésben lévő elemeinek ismertetése;

3.4.1. földrajzilag lehatárolt tervezési terület esetén, illetve, ha a hatásterület földrajzilag lehatárolható, a terület azon környezeti jellemzőinek azonosítása, amelyeket a terv, illetve program megvalósítása valószínűleg jelentősen befolyásol,

3.4.2. a környezeti állapot egyéb jellemzőinek leírása (eltartóképesség, terhelhetőség),

3.4.3. a fennálló környezeti konfliktusok, problémák leírása

és mindezek várható alakulása, ha a terv, illetve program nem valósulna meg;

3.5. a terv, illetve program megvalósulásával közvetlenül vagy közvetve környezeti hatást kiváltó tényezők, okok feltárása, különös tekintettel azokra a tervelemekre, tervezett intézkedésekre, amelyek:

3.5.1. természeti erőforrás közvetlen igénybevételét vagy környezetterhelés közvetlen előidézését jelentik,

3.5.2. olyan társadalmi, gazdasági folyamatokat váltanak ki, vagy ösztönöznek, amelyek közvetett módon környezeti következménnyel járhatnak (különösen azok, amelyek olyan befektetői, termelői vagy fogyasztói magatartást váltanak ki, vagy ösztönöznek, illetve egyéb olyan tendenciákat erősítenek, amelyek természeti erőforrás igénybevételéhez vagy környezetterheléshez vezethetnek, olyan fajta beruházásokat, fejlesztési irányokat részesítenek előnyben, amelyek további környezetterhelő vagy igénybevevő fejlesztéseket vonzanak, ösztönöznek vagy ha kumulatív hatások léphetnek fel);

3.6. az előző pontok szerint meghatározott információkból kiindulva a terv, illetve program megvalósítása esetén várható, a környezetet érő hatások, környezeti következmények előrejelzése:

3.6.1. jól azonosítható környezet igénybevétel vagy terhelés esetén különös tekintettel:

3.6.1.1. a környezeti elemekre (földre, levegőre, vízre, élővilágra, épített környezetre, ez utóbbi részeként az építészeti és régészeti örökségre),

3.6.1.2. a környezeti elemek rendszereire, folyamataira, szerkezetére, különösen a tájra, településre, klímára, természeti (ökológiai) rendszerre, a biodiverzitásra,

3.6.1.3. a Natura 2000 területek állapotára, állagára és jellegére, valamint e területeken lévő élőhelyek és fajok kedvező természetvédelmi helyzete megmaradásának, fenntartásának, helyreállításának, fejlesztésének lehetőségeire, továbbá

3.6.1.4. az előbbi hatások következtében az érintett emberek egészségi állapotában, valamint társadalmi, gazdasági helyzetében - különösen életminőségében, kulturális örökségében, területhasználata feltételeiben - várhatóan fellépő változásokra;

3.6.2. a közvetett módon hatást kiváltó tényezők fellépése esetén különös tekintettel:

3.6.2.1. új környezeti konfliktusok, problémák megjelenésére, meglévők felerősödésére,

3.6.2.2. környezettudatos, környezetbarát magatartás, életmód lehetőségeinek, feltételeinek gyengítésére vagy korlátozására,

3.6.2.3. a helyi adottságoknak megfelelő optimális térszerkezettől, területfelhasználási módtól való eltérés fenntartására vagy létrehozására,

3.6.2.4. olyan helyi társadalmi-kulturális, gazdasági-gazdálkodási hagyományok gyengítésére, amelyek a táj eltartó képességéhez alkalmazkodtak,

3.6.2.5. a természeti erőforrások megújulásának korlátozására,

3.6.2.6. a nem helyi természeti erőforrások jelentős mértékű használatára vagy a helyi természeti erőforrások túlnyomóan más területen való hasznosítására;

3.7. a környezeti következmények alapján a terv, illetve program és a változatok értékelése, a környezeti szempontból elfogadható változatok meghatározása.

4. A terv, illetve program megvalósítása következtében várhatóan fellépő környezetre káros hatások elkerülésére, csökkentésére vagy ellentételezésére vonatkozó, a tervben, illetve programban szereplő intézkedések környezeti hatékonyságának értékelése, javaslatok egyéb szükséges intézkedésekre.

5. Javaslat olyan környezeti szempontú intézkedésekre, előírásokra, feltételekre, szempontokra, amelyeket a terv, illetve program által befolyásolt más tervben, illetve programban figyelembe kell venni.

6. A terv, illetve program megvalósítása következtében várhatóan fellépő környezeti hatásokra vonatkozóan a tervben, illetve programban szereplő monitorozási javaslatok értékelése, javaslatok egyéb szükséges intézkedésekre.

7. Közérthető összefoglaló.

A környezeti vizsgálat lefolytatásáról szóló döntés megalapozásához az Önkormányzat kéri a környezet védelméért felelős szervek véleményét a környezeti vizsgálat szükségességéről és a tervezett tematikáról. A környezet védelméért felelős szervek véleményének kikéréséhez a 2/2005. (I.11.) az egyes tervek, illetve programok környezeti vizsgálatáról szóló kormány- rendelet alapján állítottuk elő a tervmódosításra vonatkozó tájékoztatót.

A kormányrendelet 4. § (4) bekezdése szerint az önkormányzat **15 munkanapos véleményadási határidőt** állapít meg és döntéséhez az általa megadott határidőre beérkezett véleményeket veszi figyelembe.